

# GR 145 - Via Francigena

Calaisis - Calais



*La Via francigena, itinéraire européen sur les pas de Cigéric, Archevêque de Canterbury qui se rend à Rome en 990, qui s'étire sur 1700 km.*

*Il traverse le Pas-de-Calais sur 250 km au départ de Calais jusqu'au Département de la Somme.*

*Sur votre chemin vous découvrirez: Calais, le Cap Blanc Nez, l'Abbayes de Wisques, les paysages variés, Notre Dame de Lorette ou encore Arras capitale de l'Artois...*

*Réalisable en 12 étapes*

Patrimoine naturel

Histoire

Paysages variés de la Côte d'Opale à l'Arrageois

## Infos pratiques

Pratique : Randonnée pédestre

Longueur : 252.6 km

Dénivelé positif : 3542 m

Difficulté : Facile

Échelle de cotation :

Technicité : 1 - Facile

Risque : 1 - Faible

Effort : 2 - Assez facile

Type : Traversée

# Itinéraire

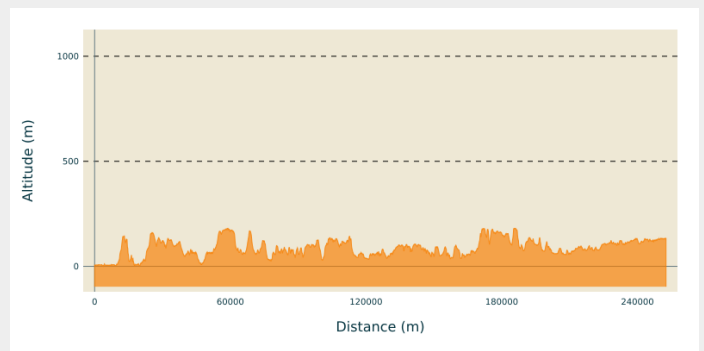
**Balisage** :  GR

**Communes** : 1. Calais

2. Sangatte
3. Escalles
4. Wissant
5. Audembert
6. Saint-Inglevert
7. Leubringhen
8. Landrethun-le-Nord
9. Caffiers
10. Guînes
11. Fiennes
12. Hermelinghen
13. Alembon
14. Sanghen
15. Licques
16. Clerques
17. Landrethun-lès-Ardres
18. Louches
19. Tournehem-sur-la-Hem
20. Nordausques
21. Nort-Leulinghem
22. Mentque-Nortbécourt
23. Éperlecques
24. Houlle
25. Moringhem
26. Zudausques
27. Leulinghem
28. Wisques
29. Esquerdes
30. Wavrans-sur-l'Aa
31. Remilly-Wirquin
32. Pihem
33. Cléty
34. Dohem
35. Delettes
36. Coyecques
37. Théroouanne
38. Mametz
39. Enquin-lez-Guinegatte
40. Blessy
41. Liettes
42. Estrée-Blanche
43. Ligny-lès-Aire
44. Auchy-au-Bois
45. Amettes
46. Ames
47. Ferfay
48. Auchel
49. Burbure

50. Lillers
51. Allouagne
52. Lozinghem
53. Marles-les-Mines
54. Calonne-Ricouart
55. Bruay-la-Buissière
56. Divion
57. Houdain
58. Rebreuve-Ranchicourt
59. Maisnil-lès-Ruitz
60. Fresnicourt-le-Dolmen
61. Estrée-Cauchy
62. Servins
63. Gouy-Servins
64. Ablain-Saint-Nazaire
65. Souchez
66. Carency
67. Mont-Saint-Éloi
68. Mar<sup>1</sup>/<sub>2</sub>uil
69. Duisans
70. Arras
71. Anzin-Saint-Aubin
72. Sainte-Catherine
73. Achicourt
74. Beaurains
75. Mercatel
76. Boisleux-Saint-Marc
77. Boisleux-au-Mont
78. Boyelles
79. Hamelincourt
80. Courcelles-le-Comte
81. Gomiécourt
82. Bihucourt
83. Béhagnies
84. Sapignies
85. Biefvillers-lès-Bapaume
86. Avesnes-lès-Bapaume
87. Bapaume
88. Ligny-Thilloy
89. Beaulencourt
90. Rencourt-lès-Bapaume
91. Bancourt
92. Villers-au-Flos
93. Barastre
94. Rocquigny

## Profil altimétrique



Altitude min 3 m Altitude max 182 m




# Sur votre chemin...



- Dunes de Fort-Mahon : entrée secondaire (A)
- Dunes de Fort-Mahon : entrée secondaire (C)
- Dunes de Fort-Mahon : entrée secondaire (E)
- Parking principal (G)
- Dover Patrol - Monument historique (I)

- parking secondaire (B)
- Dunes de Fort-Mahon : entrée secondaire (D)
- Accès principal depuis D940 (F)
- Parking Hubert Latham (H)
- Le Mont de Couple (J)

 Parking public - Forêt domaniale de Guînes (K)

 Accès principal Parc Olhain (M)

 Entrée principale - Parc d'Olhain (L)

 Parking Artois (N)

# Toutes les infos pratiques


## **Recommandations**

Les portions d'itinéraires ne faisant pas l'objet d'une inscription au Plan Départemental des Itinéraires de Promenade et de Randonnée (PDIPR) du Département du Pas-de-Calais sont représentées à titre indicatif.



# Sur votre chemin...


---

 Dunes de Fort-Mahon : entrée secondaire (A)


---

 parking secondaire (B)


---

 Dunes de Fort-Mahon : entrée secondaire (C)

---


 Dunes de Fort-Mahon : entrée secondaire (D)

---

 Dunes de Fort-Mahon : entrée secondaire (E)

---



 Acces principal depuis D940 (F)

Crédit photo : ©Google



 Parking principal (G)

Nombre de stationnements pour voitures : 100 Nombre de stationnements pour autocars : 2

 Parking Hubert Latham (H)

---



## Dover Patrol - Monument historique (I)

Crédit photo : E.Desauois - Département du Pas-de-Calais

---

## Le Mont de Couple (J)

---

## Parking public - Forêt domaniale de Guînes (K)

---



## Entrée principale - Parc d'Olhain (L)

Crédit photo : CD62

---

## Acces principal Parc Olhain (M)

---



## Parking Artois (N)

Nombre de stationnements pour voitures : 600 Nombre de stationnements pour autocars : 5