
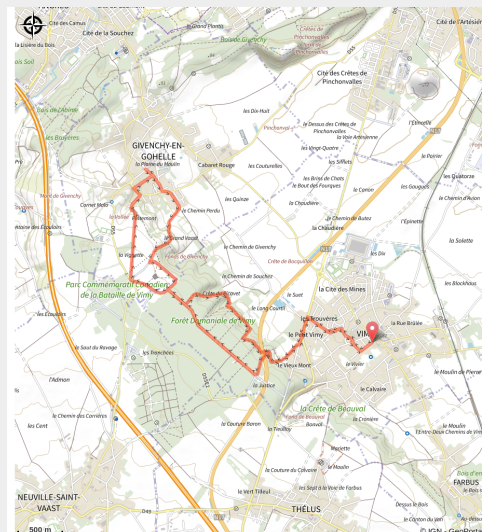


La Vignette

Lens-Hénin



(JP)



Balisage du sentier : Jaune

Infos pratiques

Pratique : Randonnée pédestre

Durée : 1 h 45

Longueur : 11.6 km

Dénivelé positif : 233 m

Type : Boucle

Thèmes : À la campagne, Faune, Flore, Mémoire, Patrimoine historique et architectural, Point de vue

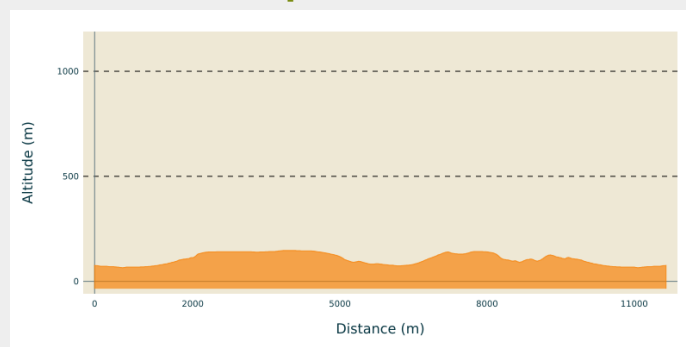
Itinéraire

Départ : Givenchy-en-Gohelle, église

Balisage : — PR

Communes : 1. Vimy
2. Givenchy-en-Gohelle

Profil altimétrique



Altitude min 65 m Altitude max 147 m

Cet itinéraire chargé d'histoire, vous invite à rendre hommage aux 11 000 soldats canadiens morts lors de la prise de la crête de Vimy en avril 1917. Vous traversez la forêt domaniale de Vimy où vous apercevez les vestiges des tranchées et les terres bosselées par les obus. Le Mémorial canadien de Vimy vous offre également un panorama imprenable sur les paysages du bassin minier et sur les collines de l'Artois.

Sur votre chemin...



Toutes les infos pratiques

Lieux de renseignement

Office de Tourisme d'Arras

Hôtel de Ville - Place des Héros, 62000.0
ARRAS

contact@arraspaysdartois.com

Tel : 03 21 51 26 95

<http://www.arraspaysdartois.com>

Office de Tourisme et du Patrimoine de Lens-Liévin

58 Rue de la Gare, 62300.0 LENS

info@tourisme-lenslievin.fr

Tel : 03 21 67 66 66

www.tourisme-lenslievin.fr