


Raid UNSS - Boucle des Chevaliers

Artois



Plus courte que la Boucle des Mineurs, la Boucle des Chevaliers n'en reste pas moins engagée : 15 kilomètres de challenge avec différentes épreuves où vous pourrez vous dépasser !

Infos pratiques

Pratique : VTT

Durée : 3 h

Longueur : 15.1 km

Dénivelé positif : 257 m

Difficulté : Facile

Type : Boucle

Thèmes : Mois des sports de nature, Parasports

Itinéraire

Départ : Parc d'Olhain

Arrivée : Parc d'Olhain

Communes : 1. Maisnil-lès-Ruitz

2. Rebreuve-Ranchicourt

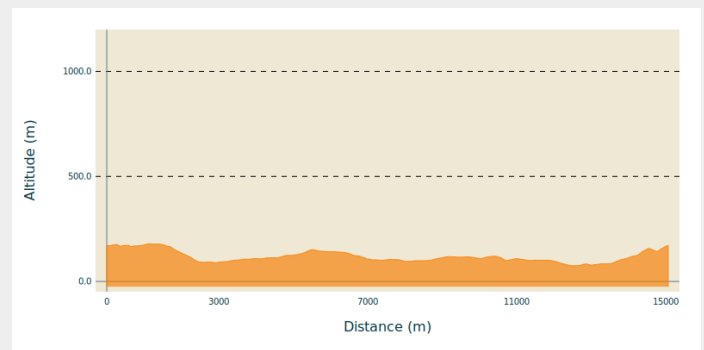
3. Fresnicourt-le-Dolmen

4. Gauchin-Légal

5. Caucourt

6. Hermin

Profil altimétrique



Altitude min 75 m Altitude max 179 m

Recommandations :

Assurez-vous d'avoir un téléphone chargé et une connexion internet stable.

Comment localiser les emplacements importants ?

Il vous suffit de cliquer sur l'icône en haut à droite de la carte :



Puis de cliquer sur "**Patrimoines**"

Les différent(e)s indices, épreuves et signaleurs seront affiché(e)s.

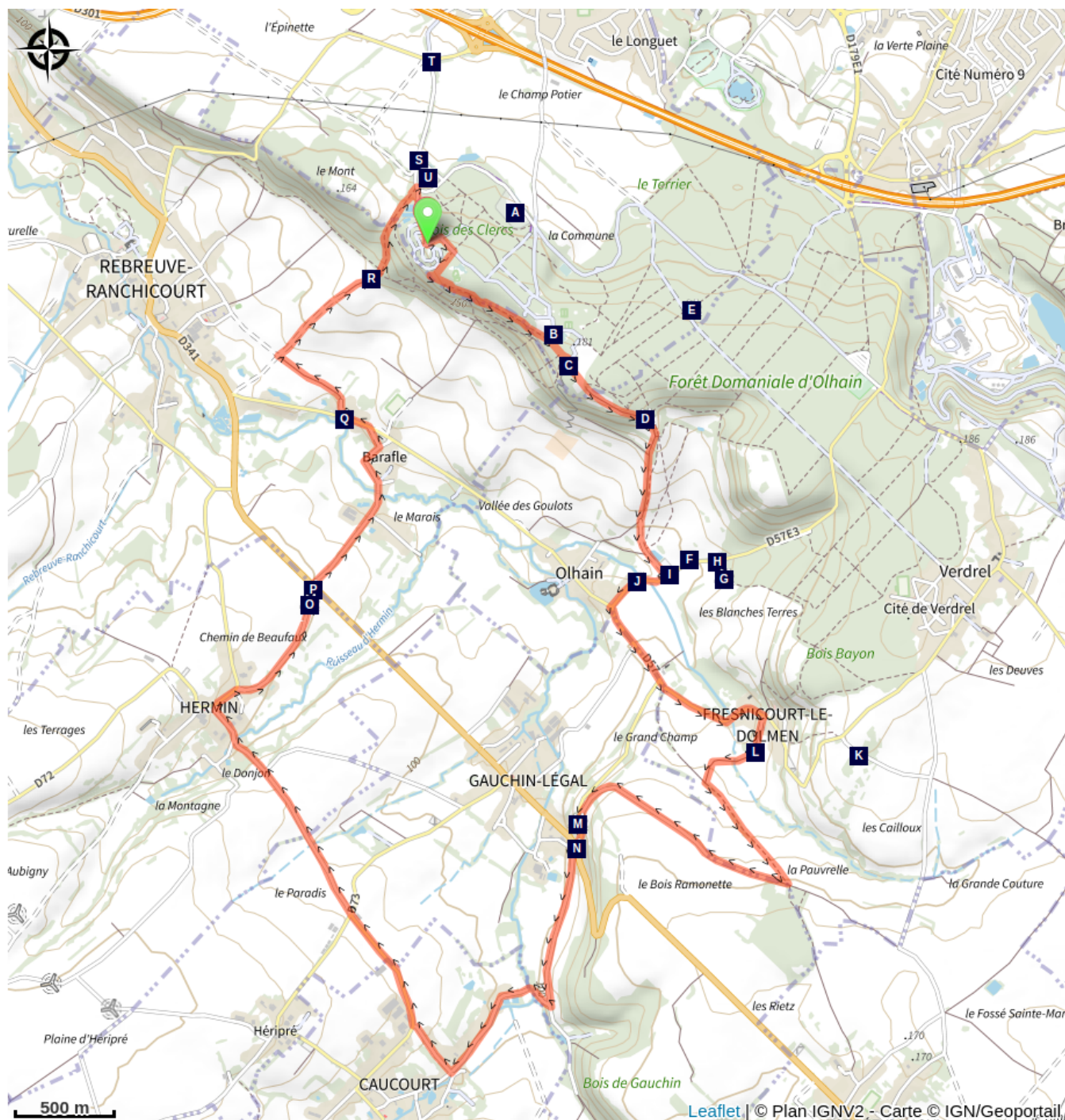
Les indices seront uniquement sous formes de feuilles de papier plastifiées.

Si vous le souhaitez, vous pouvez vous géolocaliser en cliquant sur la cible en bas à droite de votre carte :



Attention : sur certains téléphones (notamment sur Iphone) il vous faudra vous rendre dans les paramètres de votre téléphone et activer la géolocalisation sur le moteur de recherche utilisé (ex : Safari).

Sur votre chemin...



- | | | | |
|--|----------------------|--|-------------------|
| | Parking Bellevue (A) | | Escalade (B) |
| | Luge Mastermind (C) | | Indice N°9 (D) |
| | Indice N°1 (E) | | Practice Golf (F) |
| | Indice N°13 (G) | | Signaleur R (H) |
| | Biathlon Laser (I) | | Signaleur L (J) |
| | Quizz (K) | | Spéciale VTT (L) |
| | Indice N°10 (M) | | Signaleur M (N) |

Toutes les infos pratiques

Recommandations

Assurez-vous d'avoir un téléphone chargé et une connexion internet pour scanner les QR codes et soumettre vos réponses.

Accessibilité

Niveau d'accessibilité : Débutant

Sur votre chemin...



— Parking Bellevue (A)

Nombre de stationnements pour voitures : 600
Nombre de stationnements pour autocars : 5

Escalade (B)

Luge Mastermind (C)

Indice N°9 (D)

Indice N°1 (E)


Practice Golf (F)

Indice N°13 (G)

Signaleur R (H)

Biathlon Laser (I)

Signaleur L (J)

 Quizz (K)

 Spéciale VTT (L)

 Indice N°10 (M)

 Signaleur M (N)