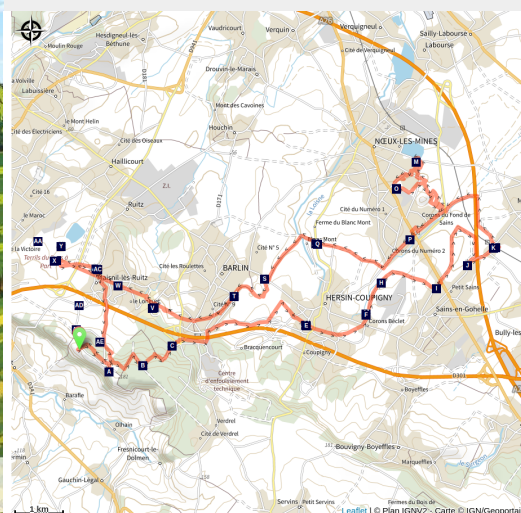


Raid UNSS - Boucle des Mineurs

Artois



La Boucle des Mineurs, c'est 36 kilomètres de terrain varié, d'effort et d'esprit d'équipe au départ du Parc d'Olhain !

Infos pratiques

Pratique : VTT

Durée : 4 h

Longueur : 37.2 km

Dénivelé positif : 425 m

Difficulté : Facile

Type : Boucle

Thèmes : Mois des sports de nature, Parasports

Itinéraire

Départ : Parc d'Olhain

Arrivée : Parc d'Olhain

Communes : 1. Maisnil-lès-Ruitz

2. Fresnicourt-le-Dolmen

3. Barlin

4. Hersin-Coupigny

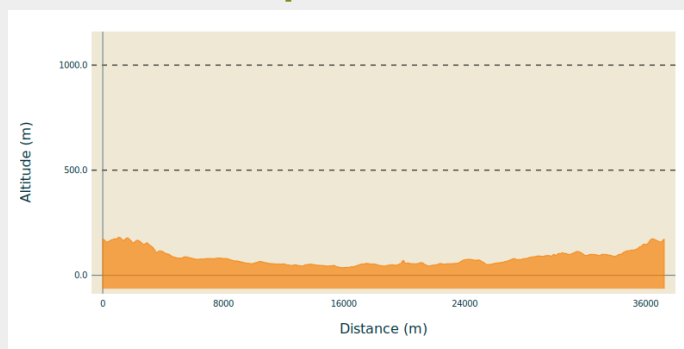
5. Sains-en-Gohelle

6. Mazingarbe

7. Bully-les-Mines

8. Nœux-les-Mines

Profil altimétrique



Altitude min 36 m Altitude max 180 m

Recommandations :

Assurez-vous d'avoir un téléphone chargé et une connexion internet stable.

Comment localiser les emplacements importants ?

Il vous suffit de cliquer sur l'icône en haut à droite de la carte :



Puis de cliquer sur "**Patrimoines**"

Les différent(e)s indices, épreuves et signaleurs seront affiché(e)s.

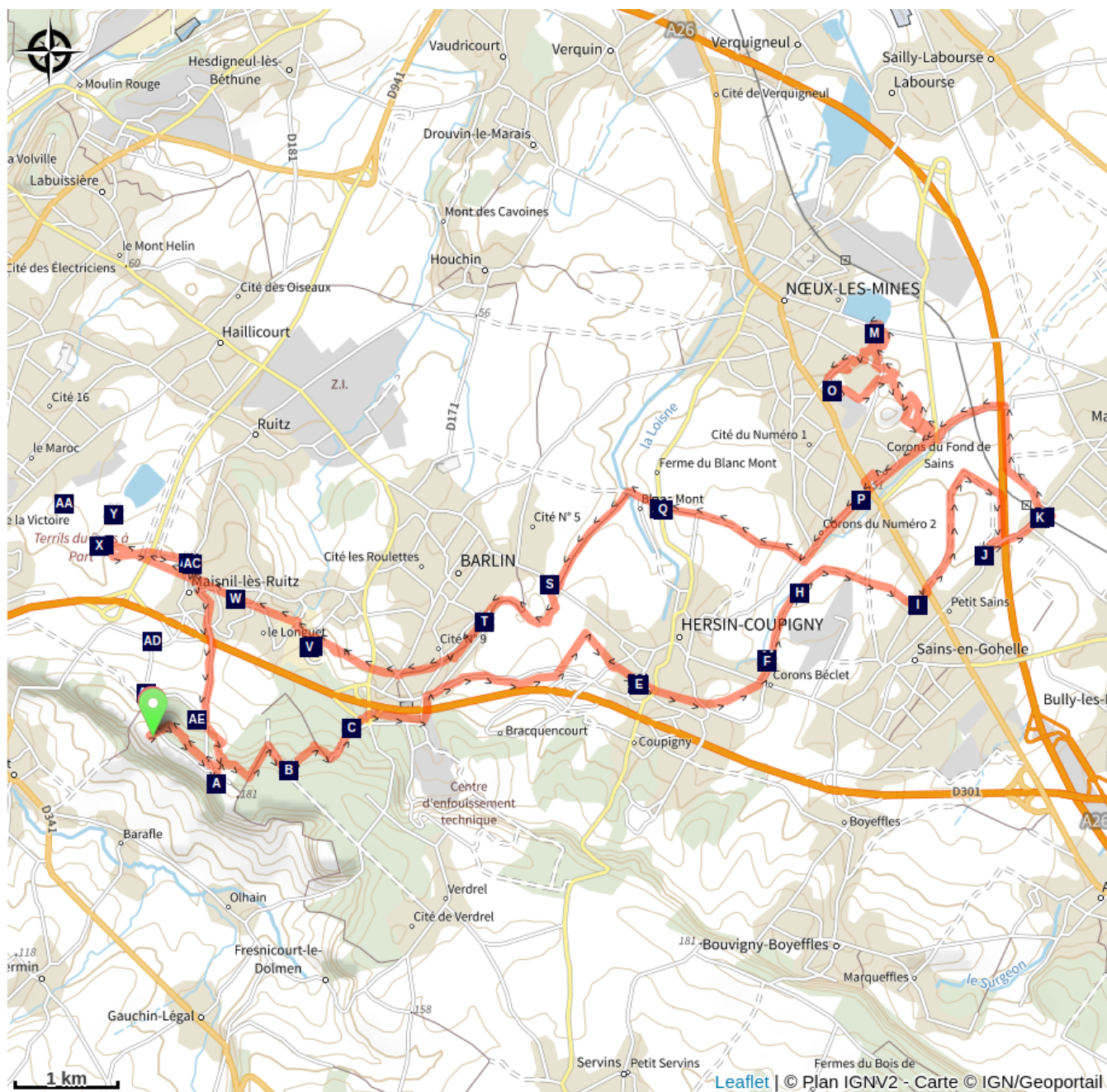
Les indices seront uniquement sous formes de feuilles de papier plastifiées.








Si vous le souhaitez, vous pouvez vous géolocaliser en cliquant sur la cible en bas à droite de votre carte :



Attention : sur certains téléphones (notamment sur Iphone) il vous faudra vous rendre dans les paramètres de votre téléphone et activer la géolocalisation sur le moteur de recherche utilisé (ex : Safari).

Sur votre chemin...



-  Escalade (A)
-  Indice N°2 (C)
-  Indice N°3 (E)
-  Signaleur C (G)
-  Signaleur D (I)
-  Signaleur F (K)
-  Course d'Orientation (M)

-  Indice N°1 (B)
-  Signaleur B (D)
-  Indice N°4 (F)
-  Chrono VTT / Equipe (H)
-  Signaleur E (J)
-  Trail (L)
-  Indice N°5 (N)

Toutes les infos pratiques

Recommandations

Assurez-vous d'avoir un téléphone chargé et une connexion internet pour scanner les QR codes et soumettre vos réponses.

Accessibilité

Niveau d'accessibilité : Débutant

Sur votre chemin...

 Escalade (A)

 Indice N°1 (B)

 Indice N°2 (C)

 Signaleur B (D)

 Indice N°3 (E)

 Indice N°4 (F)

 Signaleur C (G)

 Chrono VTT / Equipe (H)

 Signaleur D (I)

 Signaleur E (J)

 Signaleur F (K)

 Trail (L)

 Course d'Orientation (M)

 Indice N°5 (N)