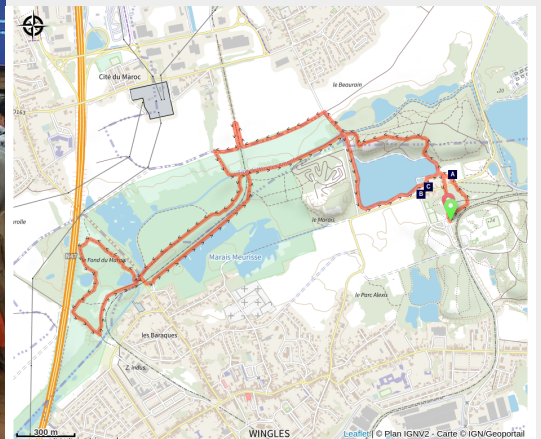


Formation EOSN - Rando parasportive au Val du Flot

Lens-Hénin



(J. DECROIX)



Infos pratiques

Pratique : Randonnée pédestre

Durée : 2 h 30

Longueur : 7.5 km

Dénivelé positif : 63 m

Difficulté : Facile

Échelle de cotation :

Effort : 1 - Facile

Technicité : 2 - Assez facile

Risque : 1 - Faible

Type : Boucle

Itinéraire

Départ : Maison forestière, Wingles

Arrivée : Maison forestière, Wingles

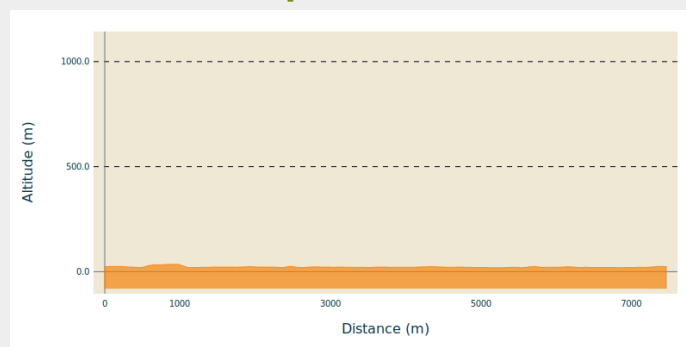
Communes : 1. Wingles

2. Billy-Berclau

3. Douvrin

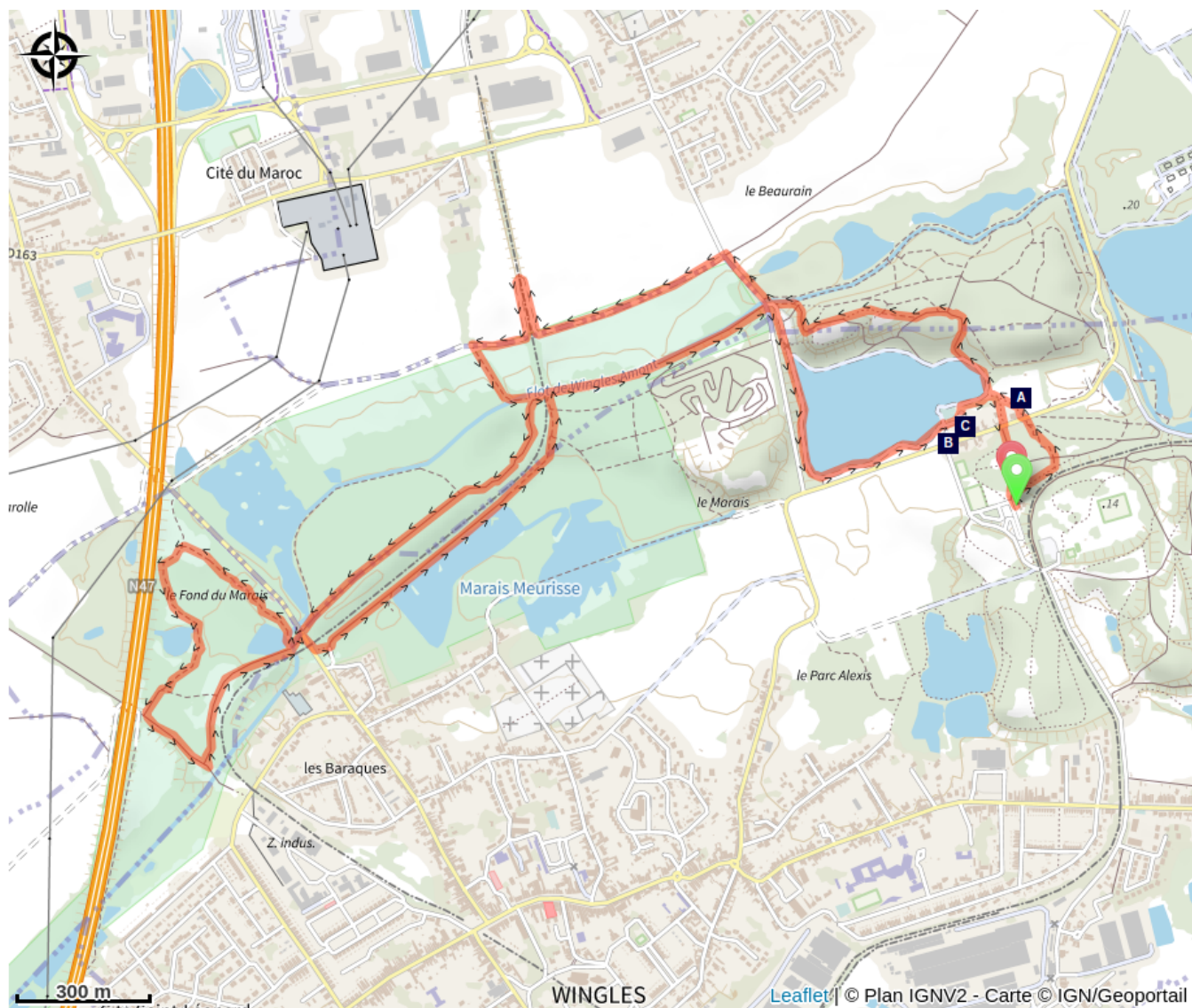
4. Hulluch

Profil altimétrique



Altitude min 19 m Altitude max 35 m

Sur votre chemin...



- Parking autocars (A)
- Parking principal (C)

Acces principal Centre nautique (B)

Toutes les infos pratiques

Sur votre chemin...



– Parking autocars (A)

Nombre de stationnements pour voitures : 50 Nombre de stationnements pour autocars : 5



Acces principal Centre nautique (B)

Crédit photo : ©Google



– Parking principal (C)

Nombre de stationnements pour voitures : 60 Nombre de stationnements pour autocars : 0